

LA SIERRA DE MARIOLA Y SUS POZOS DE NIEVE / CAVAS BOCAIRENT 2º parte

Rafael DOMÉNECH DOMÍNGUEZ* y Manuel ALBUIXECH

* Miembro de la Associació Cultural Lleó Ibèric Bocairent (Aculliber)
aculliber@aculliber.com

Fotografías: Rafael Doménech Domínguez

Dibujos: Manuel Albuxech

aculliber@aculliber.com

CAVA PORTELL

SITUACIÓN:

Se encuentra en el término municipal de Bocairent, en la vertiente norte del Portell, perteneciente al macizo montañoso de la sierra de Mariola.

LOCALIZACIÓN:

(Ver localización de la cava dels Teulars)
Partiendo del cruce de la carretera local Bocairent-Alcoi y subiendo el puerto denominado del Portell, llegaremos a la altura del mojón del kilómetro nº 2, a unos 250 m. aproximadamente. Una vez pasado el mojón, a la derecha, se encuentra lo más parecido a una vaguada o torrentera. La cava se encuentra en su lecho, a unos 100 m. de la carretera. Un punto de referencia que puede ayudarnos a la localización es una caseta de campo que se encuentra unos 100 m. más arriba.

HISTORIA:

La primera noticia de la existencia de esta cava la hallaremos en el libro "Del comercio de la nieve", de los autores Jorge Cruz i Orozco y José M^a Segura i Martí.

DESCRIPCIÓN DE LA CAVA:

Se encuentra en un estado ruinoso. Es de forma circular, con un diámetro de 6 m. La profundidad actual es de 2'40 m y quedan escasos muros de piedra seca en las paredes del pozo.

Nevera del Portell (Bocairent)

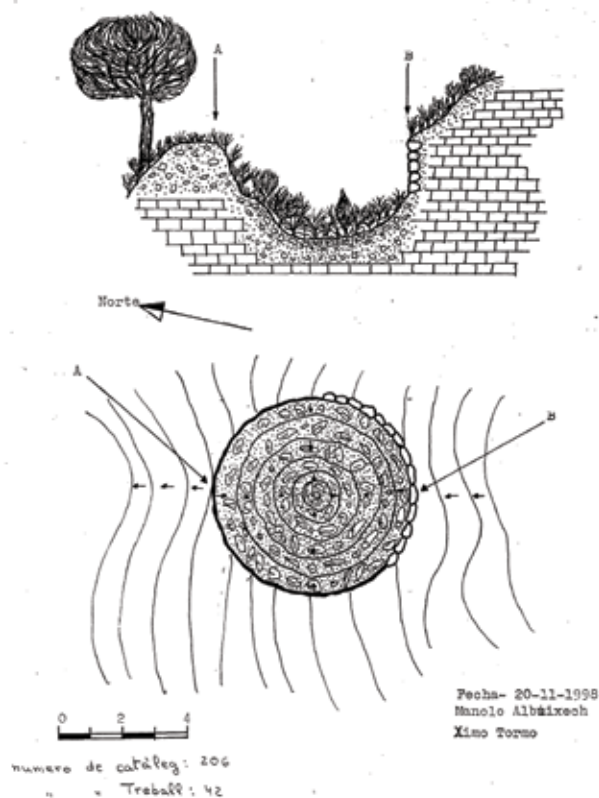


Fig. 1: croquis de la Nevera del Portell

CAVA DE L'ALT DE LA CODOLLA

SITUACIÓN:

Esta cava se encuentra en el término municipal de Bocairent, en la sierra de Mariola, en la vertiente norte de l'Alt de la Codolla y al sur del Mas dels Arbres.

LOCALIZACIÓN:

Partiendo de la Font de Mariola, en dirección al Mas dels Arbres y la Foia Ampla, a dos kilómetros y quinientos metros aparece un camino a la derecha. Al final de éste camino, en una bifurcación de barrancos a la derecha, deberemos tomar una vaguada o torrentera. Entrando por dicho lugar, a unos 200 m. a la derecha se encuentra la cava.

HISTORIA:

D. Francisco Vañó Silvestre menciona textualmente que según el Dr. Carlos Sarthou Carres, en la historia de Xátiva hay un documento que data del año 1748 que relata:

“Dr. Gerardo Llaca, regidor comisionado por el ayuntamiento para lo de la nieve, abastecida por administración, expuso mas de una vez la necesidad de los pozos y ventisqueros de la ciudad en la ciudad en la sierra de Mariola y el corregidor le facultaron para que siempre que lo creyese conveniente los repasaran, así como hacer lo necesario en dicho ventisquero a razón lleno de tierra y piedras: y al efecto se limpio y profundizo 25 palmos y se empedró o pavimentó el pozo. Su ancho era de 35 palmos: y al fin fue cubierta con gastos de 200 libras, de forma parecida al pozo de repuesto que aún perdura en la montaña del castillo de Xátiva mas arriba de san Félix, ya abandonada desde hace un siglo y cuya cúspide de la cubierta se hundió pocos años atrás” (sic).

La descripción textual de la construcción que se efectuó en el año 1748 mencionada anteriormente, coincide con la cava de l'Alt de la Codolla. Si se compara la topografía adjunta a esta ficha, se verá la gran semejanza que existe con la del citado documento.

En él se indica que la anchura es de 35 palmos, que equivale a 8,75 metros, y el diáme-

tro de la cava es de 8,45, muy poca diferencia para una construcción de este tipo. El documento indica una profundidad de 25 palmos, equivalentes a 6'25 m, y la profundidad de la cava, sin contar la acumulación de piedras caídas de la cúpula, es de 6 m. La diferencia en este caso es solo de 25 cm, y puede estar causada por los escombros del desplome de la cúpula.

También las paredes del pozo están empedradas, tal como se describe en el documento. Otro punto de coincidencia es que se dice que tiene un gran parecido con la nevera de la Mare de Déu de Xátiva, siendo este el nombre por el que se conoce hoy en día a esta cava o nevera.

En realidad, si comparamos los datos de la cava o nevera de Xátiva con la cava de l'Alt de la Codolla, ambas tienen un gran parecido.

Fig. 2: Cava de l'alt de la Codolla



DESCRIPCIÓN DE LA CAVA:

Es una construcción circular, con un diámetro de 8,45 m. y una profundidad de 6 m desde la puerta de carga, y de 9,50 desde la cúpula original, ahora derruida, que presenta una abertura de 7 m.

La altura actual desde el punto más alto de los restos de la cúpula es de 8'45 m, y el ancho de la cúpula es de 30 y 40 cm.

Adosados a la cúpula en la parte exterior hay tres contrafuertes de 1 m de largo por 90 cm. de ancho, y una altura de 1 m. Su misión era

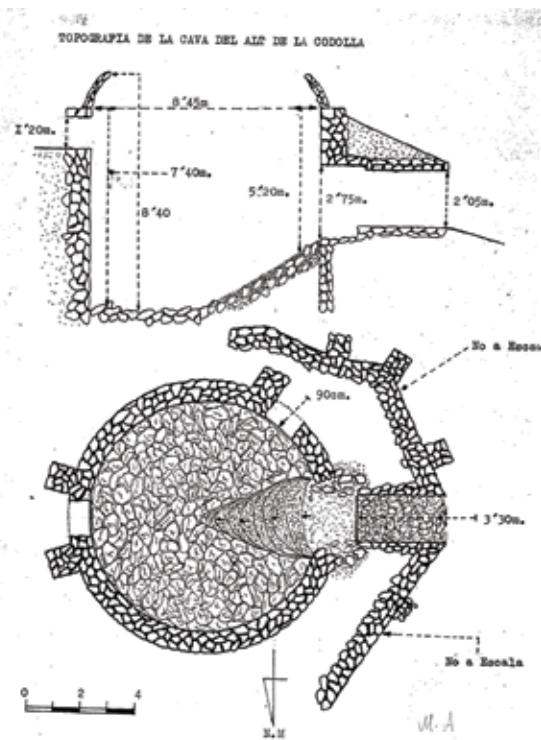


Fig. 3: topografía de la Cava de l'Alt de la Codolla

PLANO DE SITUACION DE LA CAVA DEL ALT DE LA CODOLLA

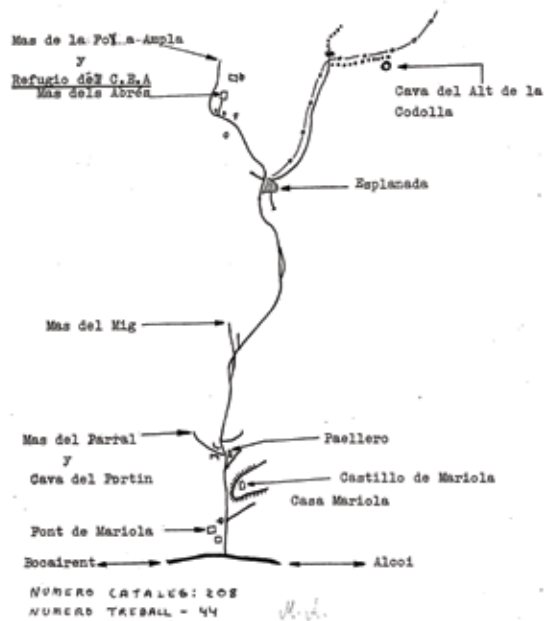


Fig. 4: plano de situación de la Cava de l'Alt de la Codolla

reforzar un muro construido de mampostería, de una altura de 1,50 m y un ancho de 80 cm, sobre el que descansa la cúpula.

En este muro también se localizan las dos puertas de carga que tienen unas dimensiones de 80 cm. de ancho por 1,20 de alto. Las paredes del interior del pozo están construidas de piedra seca en su totalidad.

La puerta de entrada al interior está orientada hacia Levante, y da acceso a un túnel de 4,60 m de largo, 1,70 de ancho y 2,05 de alto, por el que se llega al pozo.

Esta puerta, en su parte exterior, se nos presenta con arco rebajado construido de piedra estrecha y alargada. Los soportes del arco también son de piedra.

Hay un muro de contención trazado en dirección norte a sur, de una altura promedio de 2,40 m y un ancho de 80 cm, reforzado por cuatro contrafuertes. Es en este muro de contención donde se encuentra la puerta de entrada al pozo ya mencionada.

www.paleoisurus.com

asociacion@paleoisurus.com



VENTISQUEROS DE L'ALT DE LA CODOLLA I y II

SITUACIÓN

Se encuentran en el término municipal de Bocairent, en la sierra de Mariola, en el collado formado por l'Alt de la Codolla y el alto de la Sima del Cavall. Los ventisqueros se encuentran en el collado.

LOCALIZACIÓN:

Ver localización cavetes de Xàtiva (cava Gran)

Partiendo de la cava Gran hacia el collado que se encuentra en dirección Levante, a unos diez minutos llegamos al collado donde están los Ventisqueros.

HISTORIA

En una excursión en búsqueda de la cava Gran, que no hallamos en ese día, descubrimos los dos ventisqueros, desconocidos hasta ese momento. En un primer momento los confundimos con las Cavetes de Xàtiva, pero en años sucesivos hallamos la cava Gran y la suficiente documentación como para atestiguar que se trataba de Ventisqueros.

En el artículo "La sierra Mariola y el abasto de nieve", escrito por Francisco Vaño Silvestre, cita el libro de Micena de Agres y nos describe textualmente que



Fig. 5: Ventisquero de l'alt de la Codolla

"De Gerardo Yacer, (antes le has citado como Gerardo Llase) regidor comisionado por el Ayuntamiento para lo de la nieve, abasteciendo por administración, expuso más de una vez la necesidad de los pozos y ventisqueros de la ciudad en la sierra de Mariola".

En el año 1775 se menciona la existencia de los ventisqueros a los que nos referimos de la ciudad de San Felipe, por una demanda que hizo la Villa de Bocairent a la de Xàtiva, disputándose el derecho que de antiguo tenía a fabricar pozos en los ventisqueros de la sierra de Mariola.

DESCRIPCIÓN DE LOS VENTISQUEROS

El primer ventisquero es de forma circular, con un diámetro de 7 m. y una profundidad actual de 1 m. Existen vestigios de un muro de piedra seca en las paredes interiores del ventisquero. La parte que se encuentra hacia el sur está terraplenada a consecuencia del arrastre de tierra por las lluvias torrenciales.

El segundo ventisquero es de forma circular, con un diámetro de 9,50 m. y una profundidad actual de 1,60 m. No hay vestigios de que hubiera muros de piedra que rodearan el pozo en el interior y exterior.

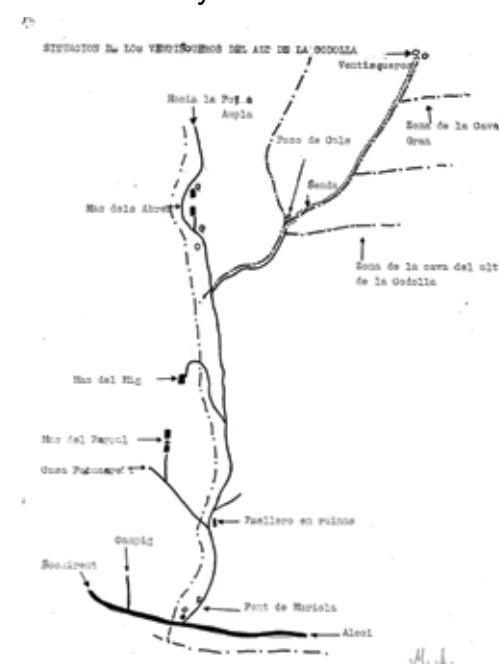


Fig. 6: plano de situación de los ventisqueros del l'Alt de la Codolla

CAVA MAS DELS ARBRES O “CAVA PEQUEÑA”

SITUACIÓN

Se encuentra en el término municipal de Bocairent, a escasos metros del Mas dels Arbres, en la sierra de Mariola.

LOCALIZACIÓN

Partiendo de la Font de Mariola en dirección hacia la Foia Ampla, a 1 km. 800 m. aproximadamente y a la derecha, se encuentra el Mas dels Arbres.

El camino rodea el mas y siguiéndolo hacia la derecha, en dirección Levante, bordea el llamado “Racó del Siret”.

Justo en este punto, un poco más al este, y a pocos metros de la parte trasera del mas, hay un gran árbol seco, y detrás de él, dirección norte, se aprecia una hondonada casi circular, con un pequeño montículo en el extremo contrario, rodeada de monte bajo.

Este es el lugar exacto en el que estaba emplazada la llamada “Cava del Mas dels Arbres” o “Cava pequeña”, de la que no quedan restos visibles.

HISTORIA

Las primeras noticias de esta cava datan del siglo XVII.

D. Francisco Vañó Silvestre, en el programa de Fiestas de Moros y Cristianos de Bocairent del año 1975, nos describe la situación de esta cava basándose en el siguiente documento:

“La cava pequeña, en la propia partida y entre las dos fuentes, del árbol o la del Baile y la del Cerezo, tierra propia al presente de Esteban Tudela, actual alcalde ordinario de esta villa. Que el descrito de la cava pequeña construida entre las dos fuentes del Baile y del Cerezo, se extiende por las partes del norte y levante hasta las fitas que dividen los términos de la villa de Agres y ésta de Bocairent, terminando en la fita o mojón que divide los dos términos de la Universidad de Alfafara, que confinan con tierras de Esteban de Tudela: por la parte de mediodía, a todo lo restante de la cava Grande; por la parte de poniente todas las tierras cultas e incultas propias de Esteban Tudela y

del Dr. Ferre; dentro de cuya demarcación se comprenden la loma del cerezo, la loma de la mena y las dos sobre tierras de Esteban de Tudela y Dr. Ferre”.

Las fuentes que se mencionan con el nombre ‘del Baile’ o ‘la del Árbol’ corresponden a la fuente que está al poniente de la casa cerca del camino conocida hoy en día como la Font del Mas dels Arbres. La fuente del Cerezo se halla cerca de la casa a menos de cien metros en dirección Levante bajo un gran árbol.

DESCRIPCIÓN DE LA CAVA

Esta cava fue terraplenada sobre los años 70. La única información documental sobre esta construcción fue la que escribió en su día D. Francisco Vañó., que la describe de esta forma:

“Hacia el año 1970, se hizo desaparecer la que había entre el Mas dels Arbres y la Font dels Arbres, o sea, la que documento del siglo XVIII conocida como la cava Pequeña. Al exterior vendría a sobresalir como metro y medio, constando de tres puertas en diferente orientación. Venía a ser como un gran horno de cal, pero con bóveda rebajada. En su interior el diámetro debía de tener unos seis metros, con unos cuatro de profundidad a partir del suelo exterior, si bien abundaban dentro de ella las piedras y basura, por lo que debía ser mas profundo. Así la recuerdo de cuando la contemplé a mediados de la década de 1960. Su desaparición no es de lamentar, pues carecía de todo vestigio de interés”.

CAVA DELS TEULARS

SITUACIÓ

Se encuentra en el término municipal de Bocairent en la vertiente norte del alto de San Jaime, perteneciente al macizo montañoso de la sierra de Mariola.

Partiendo desde la población de Bocairent, circulando por la carretera comarcal en dirección a Banyeres, a un kilómetro aproximadamente se halla la carretera local Bocairent-Alcoi. Cogiendo esta carretera y después de haber subido el puerto de carretera conocido como el Portell, seguiremos por dicha carretera hasta unos 150 m, antes del mojón kilométrico nº 4. En este punto, en el margen izquierdo, arranca un camino de tierra que conduce a la ermita de Santa Bárbara y la Font del Pla.

Siguiendo este camino recto y sin desviarnos hacia la Font del Pla llegaremos a un cruce. Tomamos el camino de la derecha, cerrado por una cadena, ya que se trata de un camino particular, y seguiremos unos 75 m hasta una curva pronunciada. En el margen derecho y a unos 50 m sierra arriba localizaremos esta cava.

Esta construcción no es muy conocida. La primera noticia de su existencia la encontramos en el libro "Del comercio de la nieve", cuyos autores son D. Jorge Cruz i Orozco y D. José M^a Segura i Martí.

La localización de esta cava se vio favorecida por la fortuna, ya que mientras tratábamos de encontrarla, nos cruzamos con un cazador de la localidad de Bocairent que, muy ama-

blemente, se brindó a acompañarnos hasta su ubicación. Según nos relató textualmente, dijo haber vivido en una de las casas dels Teulars hacía unos cuarenta años, que conocía la cava, que pasaba por sus inmediaciones con frecuencia y que siempre la había conocido en las mismas condiciones, a excepción de un desplome sufrido en unas de sus paredes.

DESCRIPCIÓN DE LA CAVA

La nevera es de forma circular, con un diámetro de 9,50 m. y una profundidad actual de 5,50; el ancho del muro es de 1,50. El pozo está parcialmente excavado en la roca y las paredes están recubiertas de un muro de piedra seca.

Tiene indicios de haber tenido cúpula y cuatro puertas, una de ellas con un ancho apreciable de 1,50 m.

Presenta un estado semirruinoso, pero puede degradarse y desplomarse totalmente si no se toma ninguna medida de conservación. Solo apreciamos un desplome de la pared que está orientada hacia el oeste.



Fig. 7: cava dels teulars

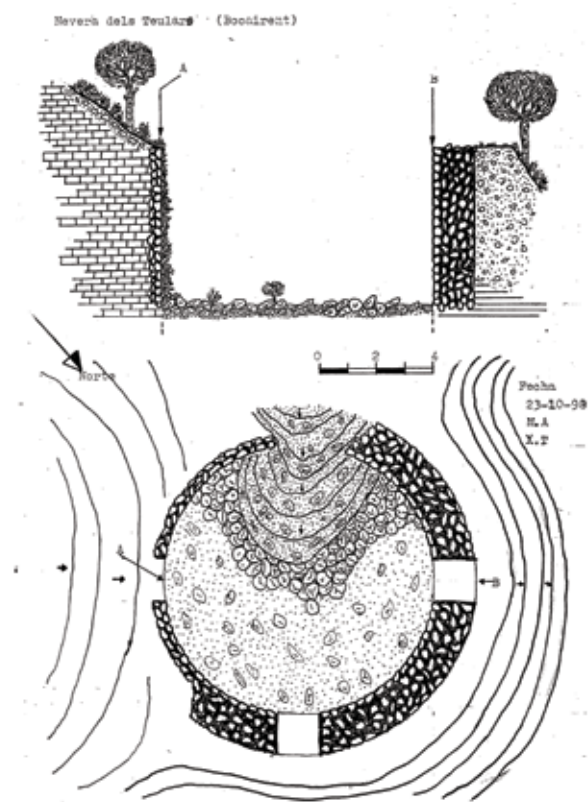


Fig. 8: croquis de la nevera dels Teulars

CAVA GRAN (CAVETES DE XÀTIVA)

SITUACIÓN

Se encuentra en el termino municipal de Bocairent, en la vertiente norte de l'Alt de la Codolla perteneciente a la sierra de Mariola, muy próximo a los terminos municipales de Concentaina y Agres.

LOCALIZACION

(Ver localización Cava de l'Alt de la Codolla)

Al final del camino en la bifurcación de barrancos, tomamos el de la derecha. Entrando por el lecho del barranco observaremos lo que parece una senda, pero que es en realidad un paso de jabalíes. A unos 15 minutos, cerca del alto de Sierra del Cavall, a la derecha hay una torrentera, y subiendo por el centro, a unos 5 minutos se encuentra la cava.

(Subiendo, a la derecha, nos encontramos con una primera torrentera que puede parecer la ubicación de la cava. No es este el punto que buscamos: la cava esta construida en la segunda torrentera, cerca del collado)

HISTORIA

No se sabe con certeza la fecha de construcción de esta cava, aunque Francisco Vañó Silvestre, en el artículo que escribió en el programa de fiestas de Moros y Cristianos de Bocairent del año 1975, nos releva la existencia de esta cava y aporta suficiente documentación como para saber que se trata de la cava Gran, de las conocidas como las Cavetes de Xátiva. En un primer documento nos describe la situación exacta de la cava, como se relata a continuación:

“El 12 de Marzo de 1748. se presentaron los tres comisionados en Bocairent, siendo atendidos por el regidor decano Gaspar Puerto por ausencia del alcalde Esteban Tudela, entonces Antonio José Cebrián hizo constar que la Ilte. Ciudad de San Felipe su parte y posee, como propios, dos pozos o cavas de recoger nieve, sitas en la sierra de Mariola, el uno llamado la cava Grande en la partida del rincón del cerezo y a las faldas del rincón del Picayo, tierra que antes era de Vicedos de Alfafara y al presente lo es del Dr. Juan Ferre, pbro., vecino de esta Villa (Bocairent)”.

El documento sigue relatando la situación de la cava Pequeña sita en el Mas dels Arbres, pero al final de este documento nos describe la situación exacta de la cava Gran.:

“La cava Grande construida en el rincón del Pi-



Fig. 9: Cava Gran

cayo se extiende desde la altura de la montaña llamada de la torre de Mariola, que termina hacia el collado Blanco y por todas las aguas vertientes hacia la parte tramontana o del norte, que caen hacia el sitio donde esta dicha casa, la loma de la Mena con sus folladas, que tienen dos vertientes, que ambas terminan a la foia donde esta situada dicha casa, cuyos distritos por Levante confinan con la fita del termino de Agres, que esta en la loma llamada del Ginebral, y por la parte de poniente se extiende dichos distritos a lo restante de la falda de dicho monte de la torre de Mariola y tierras cultas e incultas propias al presente de dicho, Dr. Juan Ferre y antes de los Vicedos”.

La lectura del documento que sacó a la luz en su día D. Francisco Vañó Silvestre, y el conocimiento de la zona que describe, nos permite asegurar que se está citando a la Cava Gran.

Las primeras noticias sobre la existencia de estas Cavetes se encuentran en el mismo documento, en un apartado donde se interroga a unos personajes de aquella época sobre las Cavetes de Xátiva. Las declaraciones del interrogatorio son revelantes, así como interesantes para datar aproximadamente la fecha de su construcción.

Hay varias declaraciones, pero nos referiremos a una en concreto de Esteban Calatayud:

“Esteban Calatayud de 64 años, el cual manifestó estar conforme con las preguntas, que sabían que eran ciertas por haber vivido en el rincón del cerezo desde 1694 hasta 1705, y así haberlo oído decir a José Calatayud, su padre, y Gregorio Calatayud, su abuelo, y que en tiempos de éste se construyeron dichos pozos a expensas de la ciudad (de San Felipe). También afirmó que había tra-

bajado como jornalero llenando los pozos de nieve por cuenta de San Felipe, ya que los administraba su padre por encargo de Francisco Sirvent y Bartolomé Rico, quienes disponían de la habitación destinada a los procuradores o abastecedores de dicha ciudad".

El tal Esteban Calatayud describe que los pozos se construyeron en los tiempos de su abuelo Gregorio Calatayud, de esta forma, si restamos dos generaciones desde el nacimiento de Esteban, posiblemente en 1694, podemos deducir que estas cavas se debieron construir aproximadamente entre 1640 y 1650.

No hay duda de que las Cavetes de Xátiva pertenecía en sus tiempos a la ciudad de San Felipe, y una de ellas era la cava Gran. No es el caso de la cava de D. Miguel que según afirma textualmente D. Francisco Vaño, quedaba claro que la cava de D. Miguel o cava Grande, y la cava del Mas dels Arbres o cava pequeña, pertenecían de inmemorial a Xátiva, que las había construido en la primera mitad del siglo XVII.

DESCRIPCIÓN DE LA CAVA

La construcción es circular, con un diámetro de 7,50 m., y la profundidad es variable: de 3,60 m. por su cara norte y de 5 m. por su cara sur.

Las paredes de la nevera están construidas de piedra seca, y las piedras son de un tamaño considerable. No existen actualmente paredes exteriores que rodeen el pozo, aunque se observa el

lugar donde estaban las puertas de carga.

El estado actual en que se encuentra se puede definir como ruinoso, pues existen dos derrumbes de las paredes de piedra localizadas en los muros norte y sur, y en el interior del pozo hay una gran acumulación de piedras que proceden del conjunto de la cúpula.

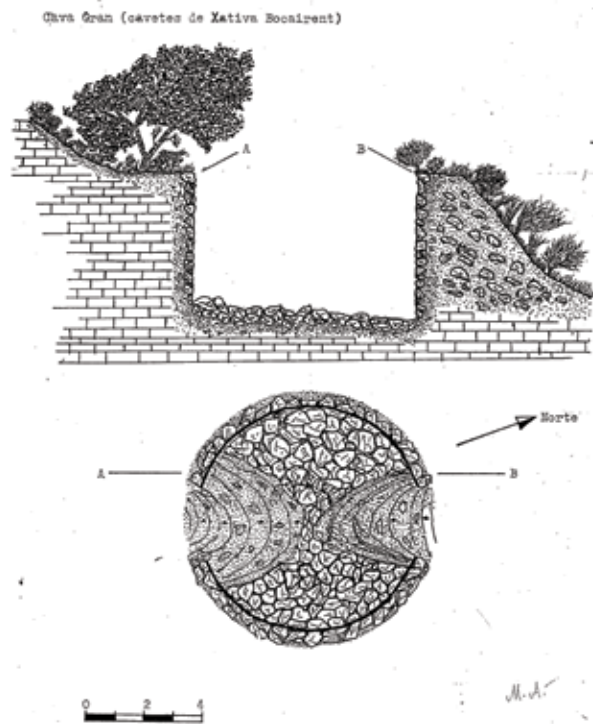


Fig. 10: croquis de la Cava Gran

El objeto de este trabajo es que se conozcan mejor algunos de los Pozos de Nieve / Cavas que se encuentran en el término de Bocairent, situados todos ellos en nuestra querida, conocida y legendaria Sierra de Mariola.

Es cierto que una parte de lo expuesto se debe a las muchas horas que he dedicado a vagar por cada rincón de los montes y valles de nuestra sierra, unas veces solo y otras en compañía de otros locos por la naturaleza y nuestro pasado, como yo lo soy, pero no es menos cierto que en otras ocasiones lo he hecho siguiendo pistas de terceros, que me han descubierto donde debía buscar.

En unos casos han sido las notas de eruditos, científicos y estudiosos las que han disparado mi curiosidad, pero muchas otras veces han sido los pastores, los habituales de la montaña o los anti-

guos residentes de las masías de nuestro término municipal, los hombres y mujeres de las antiguas pedanías, que llegaron a formar sociedades en las que la solidaridad y el compartir penas y alegrías formaban parte de una cultura muy especial, desgraciadamente ya desaparecida que, entre otras cosas, cuidaba, y mucho, el medio ambiente y el entorno.

Insisto en lo que he rogado machaconamente a lo largo de este artículo: Es responsabilidad de las autoridades competentes catalogar, restaurar y mantener los pozos y cavas de nieve de nuestra sierra. Algunas son espectaculares y otras son modestas, casi invisibles, pero todas ellas son testigos del buen hacer y del ingenio de nuestros antepasados.