



Tema 2

FUENTES PARA EL ESTUDIO  
DE LA GEOGRAFÍA RURAL

*José Antonio Segrelles Serrano*  
*Departamento de Geografía Humana*  
*Universidad de Alicante*  
*Correo electrónico: ja.segrelles@ua.es*



# Fuentes para el estudio de la Geografía Rural

## Directas

Albergan múltiples datos referentes a la propiedad y explotación de la tierra, a los cultivos y censos ganaderos, a las producciones cuyo origen está en la agricultura y la ganadería y a diversos aspectos del sector agropecuario

## Indirectas

No contienen datos agropecuarios en sentido estricto, pero resultan fundamentales para entender el heterogéneo entramado de relaciones económicas, sociales y financieras que se teje en el complejo mundo de la agricultura y la ganadería actuales

# Fuentes directas nacionales (I)

Catastro de  
Rústica



Finalidad fiscal,  
jurídica y  
estadística

Fuente fundamental para el estudio de la propiedad de la tierra

Es un inventario detallado de los bienes inmuebles de una país, con descripción de sus características físicas, jurídicas y económicas

Única fuente que cartografía la propiedad de la tierra

Es un fuente fiscal y tributaria y se puede consultar en los Ayuntamientos y Delegaciones Provinciales de Hacienda

## Fuentes directas nacionales (II)

### Elementos de un catastro rústico

Parcela

Es la unidad de trabajo y la referencia inmobiliaria por excelencia. En agricultura, superficie bajo una misma linde

Subparcela

Unidad de trabajo agronómica y valorativa, no jurídica. Parte en que se divide una parcela debido a los distintos usos agrícolas del suelo

Titular catastral

Propietario de la parcela. La titularidad es una de las características más provisionales de un catastro

Identificación gráfica

Fundamental para conocer la morfología parcelaria y las formas de la ocupación agraria

## Fuentes directas nacionales (III)

### *Censo Agrario*

Operación estadística periódica iniciada en 1962 y cuyo propósito fue que se elaborara cada diez años por recomendación de la FAO

En la actualidad se cuenta con los censos de 1962, 1972, 1982, 1989, 1999 y 2009, que han sido y son elaborados por el INE

Se sustenta en la utilización de la explotación como unidad elemental de análisis y proporciona datos obtenidos mediante cuestionarios referidos a la organización y estructura del sector y a la utilización de recursos como la tierra, el agua, la maquinaria y la mano de obra

Ofrece diversa información de interés agropecuario, siempre con la base de la explotación, con desagregación nacional, autonómica, provincial, comarcal y municipal

## Fuentes directas nacionales (IV)

Portal web del  
Ministerio de  
Agricultura,  
Alimentación y  
Medio  
Ambiente


Dispone de series históricas de datos agropecuarios y agroalimentarios que provienen del antiguo Ministerio de Agricultura, Pesca y Alimentación (MAPA)

Su objetivo es difundir una variada información estadística relacionada con los sectores agropecuario y agroalimentario: cultivos, censos ganaderos, SAU, medios de producción, salarios, precios percibidos y pagados, precios en origen y en destino, sacrificio de ganado, renta agraria, red contable, coyuntura, mercados, comercio exterior, etc.

Estos datos figuran en diversos repertorios estadísticos, donde destaca el *Anuario de Estadística Agraria*. En este portal web también se puede disponer de varios informes y documentos elaborados por el Ministerio de Agricultura

## Fuentes directas nacionales (y V)


Red Contable  
Agraria Nacional  
(RECAN)



Elaborada por el Ministerio de Agricultura, constituye una herramienta ajustada a las aplicaciones de otros países europeos que permite valorar y comparar la renta de las explotaciones agropecuarias y el impacto que la PAC ejerce sobre las mismas. Los datos vienen en euros, y no en hectáreas o cabezas de ganado

## Fuentes directas internacionales (I)

*EUROSTAT*



Base de datos de la UE que dispone de variada información referida a la agricultura, la ganadería, la pesca y la alimentación : superficies agrícolas, censos ganaderos, estructura de las explotaciones, productos agrícolas y pecuarios, precios, agricultura y ganadería ecológicas, cuentas económicas del sector agropecuario, etc.

*FAOSTAT*



Base de datos de la Organización de las Naciones Unidas para la Agricultura y la Alimentación (FAO), que proporciona informes y documentos, así como estadísticas agrícolas, ganaderas, forestales, pesqueras, valor de la producción, consumo de productos agropecuarios, medios de producción, precios, importaciones, exportaciones, etc.

*CEPALSTAT*




Base de datos de la Comisión Económica para América Latina y el Caribe (CEPAL), que ofrece información documental y estadística de interés agrícola, ganadero, forestal y pesquero de esta región



## Fuentes directas internacionales (y II)

Servicio de  
Alertas de  
GOOGLE



Permite recibir por correo electrónico artículos y noticias en línea que coinciden con temas específicos elegidos previamente y que se publican en la red. Se pueden elegir los términos de la búsqueda, el tipo (noticias, blogs, web, documentos) y la frecuencia (cuando se produzca la noticia, una vez al día o una vez a la semana)

## Fuentes indirectas (I)

Distribución,  
gasto y consumo  
de productos  
agroalimentarios

*Índice de Precios al Consumo (INE)*

*Consumo de Alimentos, Bebidas y Tabacos en Cantidades Físicas (INE)*

*Encuesta de Presupuestos Familiares (INE)*

*Encuesta Anual de Comercio (INE)*

*Fichas Sectoriales del Ministerio de Industria, Comercio y Turismo (MITYC)*

*Base de datos DABASE (MITYC)*

## Fuentes indirectas (II)

Comercio exterior

*Estadísticas de Comercio Exterior*, del Instituto de Comercio Exterior (ICEX)

*Información sobre Sectores* (ICEX)

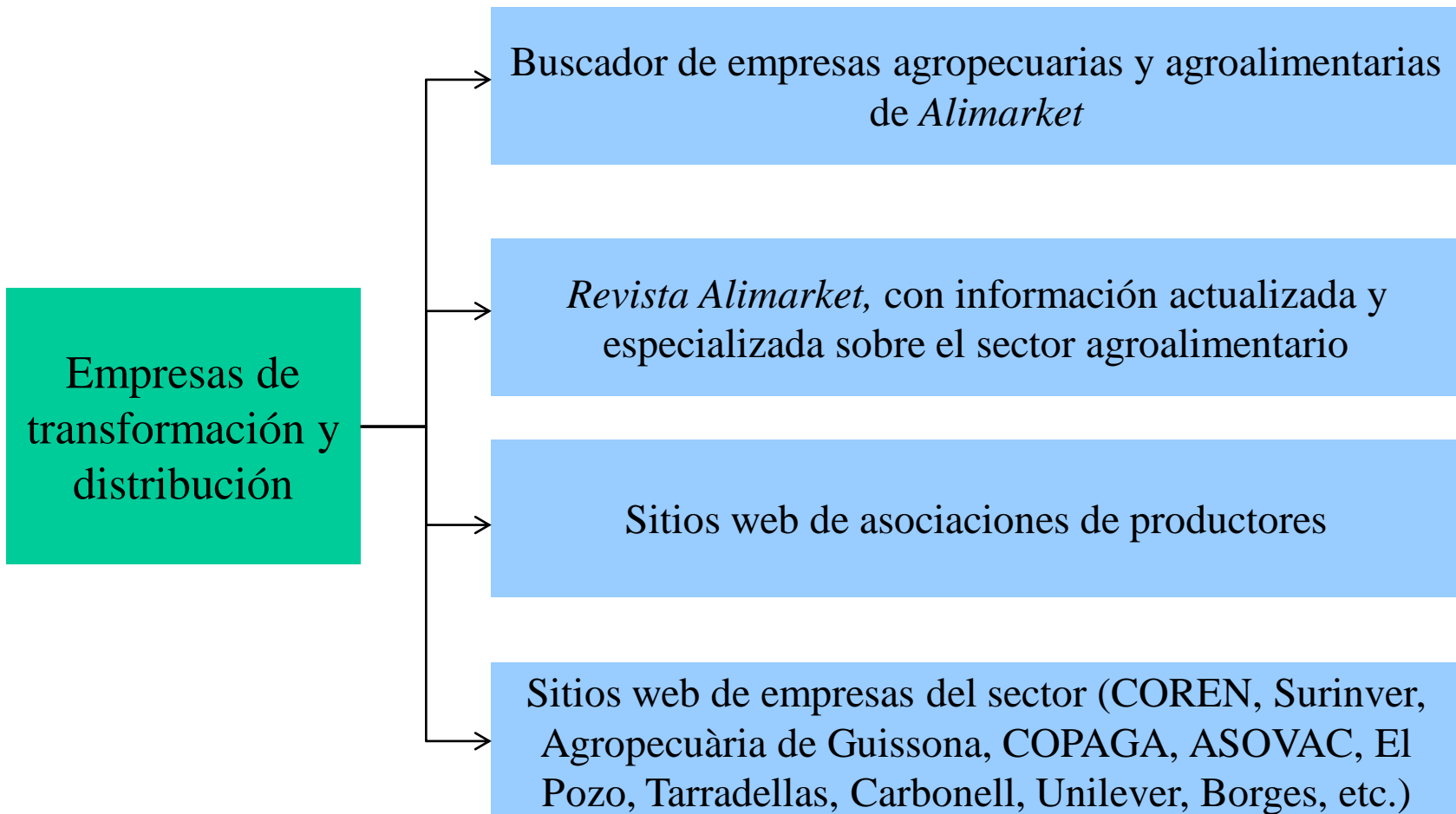
*Base de datos ESTACOM* (ICEX)

*Información Estadística* (MITYC)

*Principales Resultados del Comercio Exterior* (INE)

*Recursos Estadísticos*, de la Promotora d'Exportacions Catalanes, S. A. (PRODECA)

## Fuentes indirectas (III)



## Fuentes indirectas (y IV)

Organizaciones y  
asociaciones de  
agricultores y  
ganaderos

```
graph LR; A[Organizaciones y asociaciones de agricultores y ganaderos] --> B[Coordinadora de Organizaciones de Agricultores y Ganaderos (COAG). Unión de Llauradors i Ramaders en la Comunidad Valenciana]; A --> C[Asociación Agraria "Jóvenes Agricultores" (ASAJA)]; A --> D[Unión de Pequeños Agricultores (UPA)];
```

Coordinadora de Organizaciones de  
Agricultores y Ganaderos (COAG).  
Unión de Llauradors i Ramaders en la  
Comunidad Valenciana

Asociación Agraria "Jóvenes  
Agricultores" (ASAJA)

Unión de Pequeños Agricultores  
(UPA)



