




# Periferias: desde los márgenes de la arqueología

**Sonia Carbonell Pastor, María Fructuoso Cárcel,  
Arturo García López, Paula Martín de la Sierra Pareja,  
José Luis Martínez Boix, Ester Moya Soriano,  
Nicolás Pastor Alameda, Pedro Ramón Baraza,  
Israel Serna Martínez  
(Eds.)**





**INAPH**  
**COLECCIÓN *PETRACOS* 12**

# **Periferias: desde los márgenes de la arqueología**





## **JIA-LACANT 2022**

Actas de las XIII Jornadas de Jóvenes en Investigación Arqueológica  
(Universidad de Alicante, 23-26 de marzo de 2022)

*PETRACOS* es una publicación de difusión y divulgación científica en el ámbito de la Arqueología y el Patrimonio Histórico, cuyo objetivo central es la promoción de los estudios efectuados desde el Instituto Universitario de Investigación en Arqueología y Patrimonio Histórico de la Universidad de Alicante –INAPH–. *Petracos* también pretende ser una herramienta para favorecer la transparencia y eficacia de la investigación arqueológica desarrollada, transfiriendo a la sociedad el conocimiento generado con la mayor rigurosidad posible. Esta serie asegura la calidad de los estudios publicados mediante un riguroso proceso de revisión de los manuscritos remitidos y el aval de informes externos de especialistas relacionados con la materia, aunque no se identifica necesariamente con el contenido de los trabajos publicados.

### **Dirección:**

Lorenzo Abad Casal  
Mauro S. Hernández Pérez

### **Consejo de redacción:**

Lorenzo Abad Casal  
Mauro S. Hernández Pérez  
Sonia Gutiérrez Lloret  
Francisco Javier Jover Maestre, secretario  
Jaime Molina Vidal  
Alberto J. Lorrio Alvarado

© del texto e imágenes: los autores

**Edita:** Instituto Universitario de Investigación en Arqueología,  
Patrimonio Histórico (INAPH) y Publicacions Universitat d'Alacant

### **Imagen de cubierta:**

José Luis Martínez Boix

**ISBN:** 978-84-978-84-1302-220-8

**Depósito legal:** A 246-2023

**Diseño y maquetación:** Marten Kwinkelenberg

**Imprime:** Byprint Percom S.L

Impreso en España

# Arquitectura efímera de montaña. Las técnicas constructivas del campamento del Cerro Formazo del Sexto Batallón de la Agrupación Guerrillera Granada-Málaga (Loja, Granada)

---

Cintia Moreno García, Yaiza Alonso Beltrán, José Javier Carreño Soler, Alexis Maldonado Ruiz, Andrés Roldán Díaz, Pablo Romero Pellitero, Jorge Rouco Collazo y Pablo Ruiz Montes<sup>1</sup>

## Resumen

La Agrupación Guerrillera Málaga-Granada empleó de forma habitual las sierras que lindan entre las provincias que le dan nombre como base para su actividad contra el aparato franquista entre los años 1944 y 1951, cuando es detenido Roberto, líder del grupo, y los últimos guerrilleros supervivientes huyen o son capturados. Recuerdo de esta actividad, en concreto de la del Sexto Batallón de este grupo, son los restos de numerosos campamentos, tanto de verano como de invierno, que se encuentran en las cumbres de la Sierra de Loja. Uno de ellos, el campamento de invierno del Cerro Formazo, fue objeto de una intervención de limpieza y documentación arqueológica por parte de la Asociación de Estudios Históricos Frente Sur. El objetivo de este trabajo es caracterizar y analizar los materiales y las técnicas constructivas empleadas por la guerrilla para la creación de estos campamentos. Esta arquitectura, aunque de factura rápida y sencilla, con alzados a piedra seca y techumbres de lona, debía cumplir una doble función: mantener oculto al grupo y protegerlo de las inclemencias del invierno. Para este análisis de los restos arquitectónicos, además de los métodos de análisis arqueológico tradicional, hemos aplicado la documentación tridimensional para obtener toda la información posible.

**Palabras clave:** guerrilla, franquismo, Granada, campamento, arquitectura

---

1. Asociación de Estudios Históricos Frente Sur [sociacionfrentesur@gmail.com](mailto:sociacionfrentesur@gmail.com)



## Abstract

The Granada-Málaga Guerrilla Group employed on a regular basis the mountains on the border of those provinces as base for its activity against Francoist regime between the years 1944 and 1951, when its leader Roberto was detained and also the other members of the guerrilla that did not escape. Remains of these historical events, especially of the activity of the Sixth Battalion of this group, are several camps, used in both summer and winter, located on the top of the mountain range of Loja. The Historical Studies Association Frente Sur documented one of them, the winter camp of Cerro Formazo. The aim of this work were to characterize and analyse the materials and building techniques that were used by the guerrilla to build these camps. This architecture, of fast and easy construction, with walls of dry stone and roofs made with tent canvas, fulfilled two functions: keep the group hide and protected against the harsh winter. For the study of these remains, besides the traditional methodology of archaeological analysis, we have applied 3D documentation.

**Keywords:** guerrilla, Francoism, Granada, camp, architecture

## 1. Introducción<sup>2</sup>

La intervención en el campamento de invierno del Cerro Formazo (Loja, Granada) de la Agrupación Guerrillera Granada-Málaga se realizó en el año 2019 dentro del proyecto “Acampados: Arqueología y Patrimonio de la Agrupación Guerrillera Granada-Málaga en la Sierra de Loja”.

El objetivo de este proyecto es el estudio arqueológico e histórico del patrimonio generado por la guerrilla antifranquista, escasamente estudiada y sin apenas protección en el contexto andaluz. Entre las actividades realizadas dentro del proyecto, que incluyen tanto la documentación de fuentes escritas como orales, la intervención arqueológica en el Cerro Formazo, uno de los campamentos mejor conservados de la Sierra de Loja, fue la principal actividad (Moreno et al. en prensa).

## 2. El contexto histórico

Tras la Guerra Civil española (1936-1939), los golpistas lograron instaurar un régimen dictatorial que continuó con la represión de todos aquellos considerados como desafectos al nuevo poder. Esta política represiva obligó a muchas personas a vivir ocultas en zonas montañosas y boscosas de todo el país, ya desde los inicios de la propia guerra.

---

2. Dada las limitaciones de espacio, para un contexto histórico, metodología y descripción de las estructuras más amplias e imágenes adicionales véase el material adicional en <https://doi.org/10.5281/zenodo.6563815>




Figura 1. Ubicación general y estructuras del Cerro Formazo (Loja, Granada)

A partir del año 1942, ya en el contexto de la II Guerra Mundial, las primeras victorias frente al Eje animan a estos grupos de huidos a aumentar su organización y presentar una resistencia armada frente al régimen (Serrano, 2006). Aunque con la existencia de grupos previos en las provincias de Málaga y Granada, muy activos desde 1945, la guerrilla de la zona se reorganiza en la Agrupación Guerrillera Granada-Málaga cuando el PCE envía en 1947 a José Muñoz Lozano, conocido como Roberto a liderar la actividad (Moreno, 2018).

El grupo de guerrilleros que actuaba en la Sierra de Loja pertenecía al 6º Batallón de esta agrupación y estaba formado principalmente por vecinos de los pueblos circundantes a esta sierra, en la que actuaban (Moreno, 2018). En el año 1950 los grupos de enlaces de Salar, Huétor Tájar y Loja caerán (Montero, 2015). En este contexto comenzaron a ser continuas las deserciones, muertes y capturas. La detención de “Roberto” en Madrid en septiembre de 1951 y su posterior ofrecimiento para la captura del resto de compañeros supuso el golpe definitivo (Moreno, 2018).

### 3. Las estructuras

El campamento del Cerro Formazo presenta dos grupos de estructuras diferenciados por su disposición. Por un lado, tenemos el conjunto mayoritario, ubicado en la parte sur de la hoya y compuesta por el hogar central y las tiendas de la 1 a la 6




Figura 2. Planta del campamento y fotografías de algunas de sus estructuras más reseñables

dispuestas en torno a dicha estructura. En el extremo norte, ligeramente separadas del resto, se disponen las tiendas 7 y 8 (fig. 1). El método de construcción de estas estructuras cuyas características pasamos a sintetizar es el mismo.

Se trata de estructuras realizadas a piedra seca, con mampuestos locales en bruto sin rebaje alguno. Las tiendas presentan una planta rectangular o cuadrangular, con unas dimensiones que van desde los aproximadamente 5 m de largo por 3 de ancho de la tienda 8, a los 2,9 por 3,4 m de la tienda 1. Las tiendas están realizadas con tes-teros triangulares en los lados cortos, que servirían para sostener la lona empleada para techar las estructuras, mientras que los lados largos contarían solo con una o dos hiladas de piedra seca que delimitarían el espacio y harían las veces de vientos para sujetar la lona (fig. 2).

En ocasiones, las tiendas utilizan en lo posible los afloramientos naturales para evitar tener que levantar alguno de sus lados, como sucede en el caso de la tienda 6, que cierra el círculo entorno al hogar. Aprovecha un hueco entre dos grandes peñascos, cerrando en su parte meridional el espacio entre ambos con un murete de piedra seca.

La estructura más interesante del campamento es su hogar central. Presenta una forma ligeramente ovalada, con un diámetro máximo de 4,2 m y mínimo de 3,8 m. Está realizado con un murete externo de 0,66 m de grosor a piedra seca, de forma

cuidadosa y empleando tanto mampuestos de mediano como pequeño tamaño. El ingreso se encuentra en la parte septentrional de la estructura. En su interior presenta un banco corrido realizado con lajas de 0,4 m de altura, con un pequeño pavimento de losas de piedra, conservado sobre todo en la parte oriental.

#### 4. Conclusiones

Como conclusiones generales, podemos remarcar que, dada la necesidad de una construcción rápida de estos refugios, esta arquitectura emplea métodos y materiales sencillos. La puesta en obra se limita al empleo de mampuestos procedentes del terreno, sin ningún tipo de tratamiento previo a su aparejado, y sin ningún mortero. Cuando es posible, se aprovechan los propios afloramientos para ahorrarse levantar alguna de las paredes de las tiendas. El único material acarreado para la construcción eran las lonas para las techumbres, que serían retiradas cuando el campamento no estaba en uso.

La construcción se limita a los testeros triangulares de los lados cortos de las estructuras, que serían empleados para sostener la lona, y un límite de mampuestos en ambos lados largos para acotar el espacio y servir como vientos para la lona. En ocasiones es reconocible el vano de acceso a la tienda por la ausencia de mampuestos.

Mención aparte merece la estructura circular en torno a la que se organiza el campamento, el hogar, imprescindible durante los meses de invierno. Realizado también a través de mampostería concertada a hueso, cuenta con un banco corrido interno, junto al fuego. Probablemente no estaría techada, siendo la única estructura del campamento con esta característica y también se documenta en ella el único pavimento, realizado con lajas de piedra.

En definitiva, se trata de una arquitectura efímera de rápida construcción y fácil mantenimiento y desmontaje cuando el campamento era abandonado en los meses de verano, características fundamentales para su empleo por parte de una guerrilla. Para continuar con el estudio de las construcciones de la resistencia antifranquista será necesario intervenir y analizar en profundidad los restos en otros de los campamentos de esta agrupación en el área de la Sierra de Loja (Moreno, 2018).

#### 5. Bibliografía

- Montero, J. (2015): *Diálogo con un guerrillero. Apuntes sobre los de la sierra de Salar, Loja, Alhama y Huétor Tájar (1941-1953)*. Hispania, Granada.
- Moreno, C. (2018): *Arqueología de la Posguerra: Aproximación al estudio de los campamentos militares de la Agrupación Guerrillera Granada-Málaga en la Sierra de Loja*. Trabajo de Fin de Máster, Universidad de Granada.
- Moreno, C., Carreño, J.J., Correa, E., Navarro, J., Peralta, J.M., Roldán, A., Romero, P., Rouco, J., Sol, J. (en prensa): *Acampados: Arqueología y Patrimonio de la*

Agrupación Guerrillera Granada-Málaga en la Sierra de Loja. Resultados preliminares. En *Actas de las XII Jornadas de Jóvenes Investigadores en Arqueología*. Serrano, S. (2006): *Maquis: historia de la guerrilla antifranquista*. Temas de Hoy, Madrid.