




# Periferias: desde los márgenes de la arqueología

**Sonia Carbonell Pastor, María Fructuoso Cárcel,  
Arturo García López, Paula Martín de la Sierra Pareja,  
José Luis Martínez Boix, Ester Moya Soriano,  
Nicolás Pastor Alameda, Pedro Ramón Baraza,  
Israel Serna Martínez  
(Eds.)**





**INAPH**  
**COLECCIÓN *PETRACOS* 12**

# **Periferias: desde los márgenes de la arqueología**





## **JIA-LACANT 2022**

Actas de las XIII Jornadas de Jóvenes en Investigación Arqueológica  
(Universidad de Alicante, 23-26 de marzo de 2022)

*PETRACOS* es una publicación de difusión y divulgación científica en el ámbito de la Arqueología y el Patrimonio Histórico, cuyo objetivo central es la promoción de los estudios efectuados desde el Instituto Universitario de Investigación en Arqueología y Patrimonio Histórico de la Universidad de Alicante –INAPH–. *Petracos* también pretende ser una herramienta para favorecer la transparencia y eficacia de la investigación arqueológica desarrollada, transfiriendo a la sociedad el conocimiento generado con la mayor rigurosidad posible. Esta serie asegura la calidad de los estudios publicados mediante un riguroso proceso de revisión de los manuscritos remitidos y el aval de informes externos de especialistas relacionados con la materia, aunque no se identifica necesariamente con el contenido de los trabajos publicados.

### **Dirección:**

Lorenzo Abad Casal  
Mauro S. Hernández Pérez

### **Consejo de redacción:**

Lorenzo Abad Casal  
Mauro S. Hernández Pérez  
Sonia Gutiérrez Lloret  
Francisco Javier Jover Maestre, secretario  
Jaime Molina Vidal  
Alberto J. Lorrio Alvarado

© del texto e imágenes: los autores

**Edita:** Instituto Universitario de Investigación en Arqueología,  
Patrimonio Histórico (INAPH) y Publicacions Universitat d'Alacant

### **Imagen de cubierta:**

José Luis Martínez Boix

**ISBN:** 978-84-978-84-1302-220-8

**Depósito legal:** A 246-2023

**Diseño y maquetación:** Marten Kwinkelenberg

**Imprime:** Byprint Percom S.L

Impreso en España

# Camino de la Contestania ibérica. Análisis arqueológico del viario prerromano en la desembocadura del Segura

---

Arturo García-López<sup>1</sup>

## Resumen

El presente trabajo pretende ser una revisión de los estudios del viario protohistórico en el sur de la provincia de Alicante, aspecto tantas veces olvidado desde el campo de la Arqueología del Paisaje. Pretende así mismo aportar nuevos datos sobre la relación entre la dispersión y localización de los enclaves ibéricos respecto a los caminos históricos y tradicionales en la desembocadura del Segura.

**Palabras clave:** Arqueología del Territorio, Vías de comunicación, Contestania, Cultura ibérica

## Abstract

The present work aims to be a review of the studies of the protohistoric road in the south of the province of Alicante, an aspect so often forgotten from the field of Landscape Archaeology. It also aims to contribute to the relationship between the dispersion and location of the Iberian settlement with respect to the historical and traditional paths in the mouth of the river Segura.

**Keywords:** Archeology of the Territory, Communication routes, Contestania, Iberian culture

---

1. Centro de Estudios de Arqueología Bastetana (CEAB). Grupo de Investigación de Arqueología Protohistórica del Mediterráneo (GIAPROMED) HUM-143 // <https://orcid.org/0000-0001-8625-7824> // [garcialopezart@gmail.com](mailto:garcialopezart@gmail.com)



## 1. Introducción y metodología

Desde sus inicios en la segunda mitad del siglo pasado y hasta la actualidad, donde se ha erigido como un campo de la investigación arqueológica de primer orden en la academia española, la arqueología del territorio ha logrado aunar un gran espectro de líneas de investigación fundamentales para la inferencia de contenido social, especialmente en el área que nos ocupa (Llobregat, 1972; Abad, 1987). Muchas de sus técnicas fueron perfeccionándose (Moratalla, 2005; Martínez, 2014) y hoy día son fundamentales para cualquier aproximación al espacio trasmutado de una sociedad concreta. Sin embargo, en ocasiones olvidamos que ese medio transformado es continuamente transitado y que las vías de comunicación deben ser también objeto de estudio como un elemento arqueológico más, posibilitan la movilidad, la producción y redistribución de cualquier tipo de bien de consumo y la reproducción social entre los distintos grupos humanos.

Se propone así una metodología deudora de los trabajos de A. Caballero (2014) en el área de las altiplanicies granadinas partiendo de la vectorización del viario histórico y posterior corrección siguiendo la ortografía antigua -en nuestro caso el Vuelo Ruiz de Alda (1929-30) y el Vuelo Americano B (1956-57)-; la contrastación de esa red de caminos con la accesibilidad de estos desde una panorámica diacrónica del poblamiento (fig. 1) -a partir de *buffers* de cercanía según 100, 500 y 1000 m-; y posterior análisis de distribución del poblamiento respecto al camino (Caballero, 2014) (fig. 2).

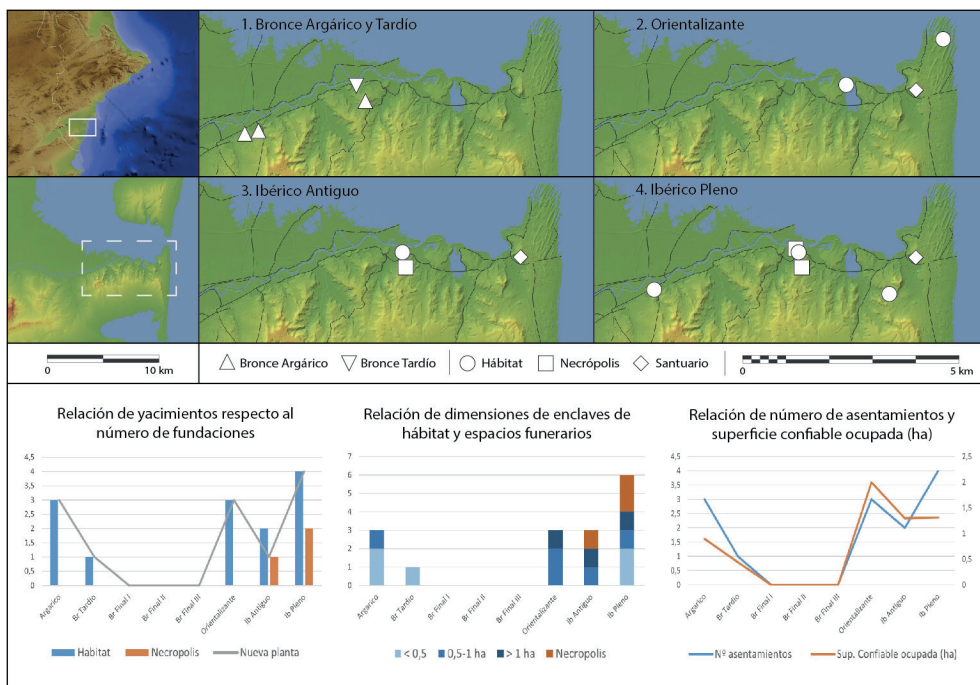


Figura 1. Localización del área de estudios y evolución del poblamiento (1-4). Elaboración propia

## 2. Poblamiento y viario en el margen derecho de la desembocadura del río Segura

Focalizando nuestra atención en un área de trabajo concreta, nos centramos en el estudio del viario histórico-arqueológico en el margen derecho de la desembocadura del río Segura, en los términos municipales de Guardamar del Segura y Rojales (Alicante). Abarcando una cronología entre el Bronce argárico hasta el preludeo de la Segunda Guerra Púnica, hemos tenido en cuenta los yacimientos de Cabezo Soler (fig. 2.1) (Jover et al. 2021: 254), Monte del Calvario (fig. 2.2) (Soriano, 1985: 124), Cabezo del Muladar (fig. 2.3) (Soriano, 1985: 124) -Bronce argárico-, el Cabezo de las Particiones (fig. 2.4) (Soriano, 1985: 113-115) -Bronce tardío-, Cabezo Pequeño del Estaño (fig. 2.5) (Prados et al. 2020), el Castillo de Guardamar (fig. 2.6) (García y Prados, 2022), La Fonteta (fig. 2.7) (Lorrio et al. 2019), Las Cañadas (fig. 2.8) (Moratalla, 2004: 95), el poblado (fig. 2.9), necrópolis (fig. 2.10) e hipogeo (fig. 2.11) de Cabezo Lucero (Moratalla, 2004: 85-92; Mas Belén et al. 2017) y Los Pasos (fig. 2.12) (Moratalla, 2004: 85-86) -de época protohistórica-. Esto no sólo por el interesante proceso histórico de la región sino porque margen izquierdo y derecho se encontraban muy separados en época antigua por una zona lagunar hoy secada y merece la pena prestar atención a ambos lados por separado.

Atendiendo a la distribución de caminos históricos -siguiendo documentación como las Planimetrías de 1898- de la zona marcada, dimos cuenta de la clara organización de estos enclaves en torno a un eje O-E, limitado entre las localidades de Rojales y Guardamar, el que conforman el *Camino de Guardamar a Rojales*, el *Camino de la Atalaya*, el *Camino de la Inquisición* y el *Camino de la Rinconada*, generando un recorrido de 6,57 km. Sobre este camino hemos aplicado los *buffers* indicados, generando unas dimensiones de 1334 km<sup>2</sup> para el área entre 0 y 100 m desde el camino, de 5654 km<sup>2</sup> para el área entre 100 y 500 m, y 8233 km<sup>2</sup> para el área entre 500 y 1000 m. Sobre los datos de distribución y evolución del poblamiento ya conocidos en la región (en líneas generales, tras una tímida ocupación del Bronce Tardío y un abandono total durante el Bronce Final, la irrupción del comercio mediterráneo desde el s. VIII a. C. motiva la reocupación de estas tierras generando una nueva dinámica entre colonos y población autóctona de suma relevancia para toda la comarca alicantina) (fig. 1. 1-4), se han podido aplicar los nuevos datos en torno al viario.

Damos cuenta así de cómo, tras una relación estrecha del poblamiento durante la Edad del Bronce con este eje viario y la desocupación de la desembocadura durante el Bronce Final, entre los ss. VIII y VI a. C., se levantan enclaves vinculados al litoral a distancias entre los 100 y 500 m; quedando sólo La Fonteta excluido del área máxima de influencia de esta vía (1,5 km lineales). A partir del s. V a. C. parece quedar patente el deseo de acercarse a las vías de comunicación, materializado en la erección de Cabezo Lucero prácticamente sobre el camino, atendiendo a una reducción de yacimientos excluidos de esa área de influencia (fig. 2).

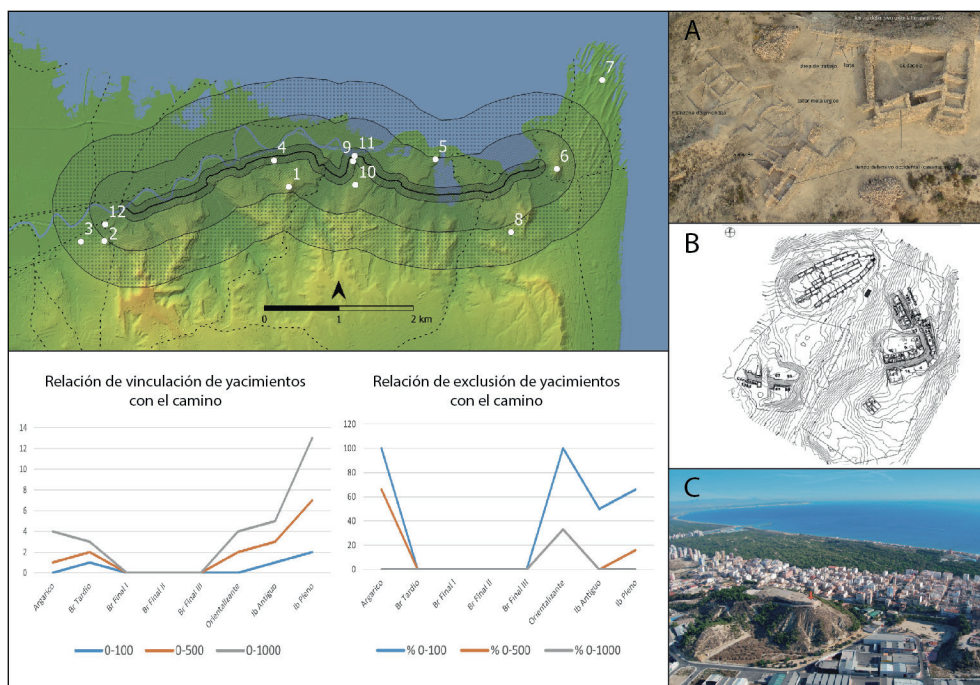


Figura 2. Eje O-E y buffers de 100, 500 y 1000 m. Debajo, relación de vinculación y exclusión de yacimientos respecto al camino. Elaboración propia. A: Cabezo Pequeño del Estaño (Prados et al. 2021, fig. 4); B: La Fonteta (Lorrio et al. 2019, fig. 1); C: Castillo de Guardamar (García y Prados, 2022, fig. 2)

No debe extrañar por tanto cómo, pese al hiato del Bronce Final, hay una voluntad expresa por ocupar los espacios vinculados a la principal vía para alcanzar la desembocadura del Segura. A partir del s. VI a. C. este deseo quizá vendría dado no tanto por alcanzar el “punto portuario” -pues tras el abandono del Cabezo Pequeño del Estaño y después de La Fonteta, este carácter se trasladaría al margen izquierdo del río con la fundación de El Oral. Por tanto, quizá debamos pensar en un uso de la vía vinculado al control del territorio de la desembocadura, y no tanto en una vocación comercial; aun quedando esta hipótesis pendiente de ser contrastada con estudios viarios más amplios.

### 3. Bibliografía

- Abad Casal, L. (1987): El poblamiento ibérico en la provincia de Alicante. En Ruiz, A. y Molinos, M. (coords.). *Actas de las I Jornadas sobre el Mundo Ibérico*. Jaén: 157-169.
- Caballero Cobos, A. (2014): *Vías de comunicación en las comarcas de Baza y Huéscar. Una aproximación histórico-arqueológico desde la prehistoria reciente a la edad media*. Tesis inédita. Universidad de Granada.
- García Menárguez, A. y Prados Martínez, F. (2022): Un santuario fenicio en el castillo de Guardamar. En Parres, F.; Martínez, M. y Cela, S. (eds.). *750 Aniversari. Vila i Castell de Guardamar*. Guardamar: 32-64.
- Jover Maestre, F.J.; López Padilla, J.A. y García Atienzar (2021): *De las primeras comunidades neolíticas a la configuración de los grupos iberos en el Levante de la península ibérica*. Colección Petracos, 5. Universidad de Alicante, INAPH.
- Llobregat Conesa, E. (1972): *Contestania ibérica*. Instituto de Estudios Alicantinos, Alicante.
- Lorrio Alvarado, A.J.; Torres Ortiz, M. y López Rosendo, E. (2019): La Fonteta (Guardamar del Segura, Alicante): historia de la investigación actuaciones (2018-2019). *Baluard*, 8: 69-92.
- Martínez Monleón, S. (2014): *El Argar en el Bajo Segura y Bajo Vinalopó. Patrón de asentamiento en un territorio de frontera*. Fundación “José María Soler”, Villena.
- Mas Belén, B.; Sala Sellés, F. y Prados Martínez, F. (2017): Un hipogeo con dromos escalonado de tipología fenicio/púnica tallado a pie de monte en la desembocadura del río Segura. En Prados, F. y Sala, F. (eds.). *El Oriente de Occidente. Fenicios y púnicos en el área ibérica*. Alicante: 329-346.
- Moratalla Jávega, J. (2004): *Organización del territorio y modelos de poblamiento en la Contestania Ibérica*. Tesis inédita. Universidad de Alicante.
- Prados Martínez, F.; García Menárguez, A. y Jiménez Vialás, H. (2020): La ciudadela fenicia. Excavaciones arqueológicas en el Cabezo Pequeño del Estaño (Guardamar del Segura, Alicante). *Actualidad de la investigación arqueológica en España II (2019-2020): conferencias impartidas en el Museo Arqueológico Nacional*: 97-114.
- Soriano Sánchez, R. (1985): Contribución al estudio del bronce tardío y final de la Vega Baja del Segura. *Saguntum*, 19: 107-129.